



PHILATHEK (PVA)

Verlagsauslieferung

Mozartstraße 67 / Postfach 11 22

D-89551 Königsbronn/Württ.

Telefon: 0 73 28 / 63 40 Telefax: 0 73 28 / 78 56

philathek@gmx.de

Weitere auch aktuelle Titel unter www.philathek.com

Lexika / Atlanten

Produkt

Preis

**Lückes Atlas der Briefmarken-Geographie - Reprint der 5. Auflage**

Artikelnr.: 315-010-005

35.60 €
inkl. 7% MwSt.

Lückes Atlas der Briefmarken-Geographie - Reprint der 5. Auflage

[Im Shop anzeigen](#)

Einband in Originalgestaltung des Verlages von C.F.Lücke, Leipzig


34 farbige Tafeln mit je 6 Kartenabbildungen

6 farbige Kontinente-Tafeln

Nur wenige Exemplare von "Lückes Atlas der Briefmarken-Geographie" aus dem Jahr 1921 sind noch erhalten. Viele Briefmarkensammler und Historiker waren auf der Suche nach den Originalen. Dank der sorgfältigen Aufbereitung durch die Schaubek-Redaktion sind mittlerweile drei Bände/Auflagen dieses Atlases im Reprint erhältlich. (2. Auflage von 1919 und 3. Auflage von 1921).

Quelle: Verlagsinfo

"

**Birken, Andreas Michel Atlas zur Deutschland-Philatelie mit CD-Rom Deutschland, Europa und Übersee**

Artikelnr.: miatlas12s

79.00 €
inkl. 7% MwSt.

Birken, Andreas Michel Atlas zur Deutschland-Philatelie mit CD-Rom Deutschland, Europa und Übersee


[Im Shop anzeigen](#)

ZUR ZEIT VERGRIFFEN/OUT OF STOCK AT MOMENT

3. Auflage 2012. Aufgrund zahlreicher Nachfragen neu aufgelegter Atlas zur Deutschland-Philatelie in festem Einband • 137 Kartenseiten mit ausführlichen Erläuterungen zur Postgeschichte vom 15. Jh. bis heute • Mit Listen der Nummernstempel der deutschen Staaten • Die beigelegte CD-ROM ENTHÄLT die Karten Deutschlands und darüber hinaus die Karten Europas und Übersee im PDF-Format • CD mit Volltextsuche im Text und in den Karten • Vergrößerung der Karten auf 1200% ohne Schärfeverlust
Inhalt der CD: Die Dateien umfassen 272 Bildschirmseiten, davon 181 Seiten Karten mit ausführlichen Erläuterungen zur Post- und politischen Geschichte vom 15. Jahrhundert bis heute.

Mit Nummernstempel für deutsche Staaten, Frankreich, Großbritannien

Quelle: Verlagsinfo



Birken/Gerlach Atlas und Lexikon zum Ersten Weltkrieg Band I+II

Artikelnr.: 500-100-025S

~~98.00 €~~

25.00 €

inkl. 19% MwSt.
Sie sparen 73.00 €

Birken/Gerlach Atlas und Lexikon zum Ersten Weltkrieg Band I+II (Karten/Grafiken und Sachlexikon)
2 Bände

Im Shop anzeigen

Remittenden oder mit leichten Lager- und Transportschäden!

2 Bände von Dr. Andreas Birken und Hans-Henning Gerlach

1. Auflage 2002 und 1. Auflage 2005, je Großformat, 21 x 29 cm, Text deutsch, Leseband.


Zusammen 226 Seiten, davon 119 Seiten komplett in Farbe,
Hardcover-Einband, ISBN-Nr. 978-3-931753-11-5 und 978-3-931753-27-1.
Preis zusammen statt € 98,00 jetzt nur € 25,00.

Aus dem Inhalt Band I:

Der 2. Band behandelt in aller Ausführlichkeit die Fakten des 1. Weltkriegs. Neben der einführenden Vorgeschichte zum 1. Weltkrieg ist Das Buch in zwei Kapitel gegliedert: Die graphische Darstellung der am Krieg teilnehmenden Mächte (41 Seiten), z. Bsp. Truppenstärkevergleich
Der Seemächte und Feldheere, deren Gliederung, Angaben zur Wehrpflicht, Struktur des dt. Heeres nach der Mobilmachung, Aufbau einer kriegsmäßigen dt. Division, Gliederung einer Artillerieabteilung in Feuerstellung, die kaiserlich dt. Flotte (Schlacht- u. Linienschiffe, Panzerkreuzer usw.), Rangstufen des Heeres/Marine, Österreich-ungarische Flotte, Informationen zu Artillerieeinsatz, versenkte Schiffe durch dt. U-Boote, Flugzeug und Menschenverluste im 1. Weltkrieg, bildliche Darstellungen von Feldkanone 96 (neue Art), das Mauser Gewehr 1898, Maschinengewehre, gepanzerte Kampfwagen, Kampfflugzeuge, Dt.-U-Boot Kreuzer U139 usw. bilden den ersten Abschnitt des Atlas.
Das weiße Kapitel ist ein Sachlexikon (51 Seiten) und ENTHÄLT die wichtigsten Begriffe, z. Bsp. Amiens (= Schlacht bei Amiens) oder Zweibund (= Deutsch-Österreichisches Verteidigungsbündnis).
Die Bände sind sehr informativ und lehrreich für alle Geschichtsinteressierten, die sich einen raschen Überblick über die Geschehnisse rund um den 1. Weltkrieg verschaffen möchten. Band I (Kartenteil) ist zu ebenfalls € 49,00 (einzeln) erhältlich und ENTHÄLT den Kartenteil zum Ersten Weltkrieg.

Aus dem Inhalt Band II:

Der 2. Band behandelt in aller Ausführlichkeit die Fakten des 1. Weltkriegs. Neben der einführenden Vorgeschichte zum 1. Weltkrieg ist Das Buch in zwei Kapitel gegliedert: Die graphische Darstellung der am Krieg teilnehmenden Mächte (41 Seiten), z. Bsp. Truppenstärkevergleich
Der Seemächte und Feldheere, deren Gliederung, Angaben zur Wehrpflicht, Struktur des dt. Heeres nach der Mobilmachung, Aufbau einer kriegsmäßigen dt. Division, Gliederung einer Artillerieabteilung in Feuerstellung, die kaiserlich dt. Flotte (Schlacht- u. Linienschiffe, Panzerkreuzer usw.), Rangstufen des Heeres/Marine, Österreich-ungarische Flotte, Informationen zu Artillerieeinsatz, versenkte Schiffe durch dt. U-Boote, Flugzeug und Menschenverluste im 1. Weltkrieg, bildliche Darstellungen von Feldkanone 96 (neue Art), das Mauser Gewehr 1898, Maschinengewehre, gepanzerte Kampfwagen, Kampfflugzeuge, Dt.-U-Boot Kreuzer U139 usw. bilden den ersten Abschnitt des Atlas.
Das weiße Kapitel ist ein Sachlexikon (51 Seiten) und ENTHÄLT die wichtigsten Begriffe, z. Bsp. Amiens (= Schlacht bei Amiens) oder Zweibund (= Deutsch-Österreichisches Verteidigungsbündnis).
Die Bände sind sehr informativ und lehrreich für alle Geschichtsinteressierten, die sich einen raschen Überblick über die Geschehnisse rund um den 1. Weltkrieg verschaffen möchten.



Fassbender, Dieter Lexikon für Münzsammler

Artikelnr.: 450-3344

10.00 €

inkl. 7% MwSt.

Fassbender, Dieter Lexikon für Münzsammler
1800 Begriffe von Aachener Mark bis Zwittermünze

Im Shop anzeigen

(Battenberg-Verlag)
2. Auflage 1999
Handbuch mit 170 Seiten, Abbildungen, 13,5x20,5cm, Hardcover.

Dieses Lexikon befasst sich mit den wichtigsten Begriffen von A-Z.

Inhalt: Abformung, Alexandriner, Aufbewahrung, Auktionen, Avers, bankfrisch. Batzen, Brakteaten, Champagnertaler, Deutsche Bundesbank, Doppelschlag, Erhaltungsggrad,FAO-Münzen, Fehlprägungen, Gedenkmünzen, Gegenstempel, Gulden usw.

**Nietmann Eisenbahnatlas Deutschland-Schweiz (Reprintausgabe 1879)**

Artikelnr.: 215-226-010 NEU

30.00 €
inkl. 7% MwSt.

Nietmann Eisenbahnatlas Deutschland-Schweiz (Reprintausgabe 1879)
Verzeichnis der Streckenverbindungen, 76 Seiten, mit 26 Kartenabbildungen, Format A5, Halbleinen.

[Im Shop anzeigen](#)**Amtliches Fernsprechbuch Berlin Jahrgänge 1936, 1941, 1945, 1946, 1950**

Artikelnr.: 273-280-034CD

19.90 €
inkl. 19% MwSt.**Amtliches Fernsprechbuch Berlin Jahrgänge 1936, 1941, 1945, 1946, 1950**[Im Shop anzeigen](#)

Herausgegeben von der Reichspostdirektion Berlin bzw. vom Magistrat der Stadt Groß-Berlin, Abteilung Post- und Fernmeldewesen. Insgesamt ca. 4.700 S. Digitaler Nachdruck für *adobe acrobat reader* auf DVD-ROM.

Diese Zeitreihe von Berliner Telefonbüchern gibt einen spannenden Überblick über die Entwicklung von Fernmeldeanschlüssen bzw. Adressen in 15 tragischen Jahren: Von der stolzen Ausgabe 1936 mit Flugpost und Olympischen Ringen auf dem Titel über die letzte Ausgabe von 1941 hin zur Ausgabe 1945, die nur öffentliche und gewerbliche Einträge ENTHÄLT. 1946 wurde der Tiefpunkt in Sachen Umfang und Ausstattung erreicht. Die (noch gesamtberlinische) Ausgabe 1950 mit gut 800 Seiten zeigt wieder ein Erstarken der ehemaligen Reichshauptstadt, ENTHÄLT aber immer noch nur weniger als die Hälfte der Adressen der 1941er Ausgabe. Diese hier faksimilierten Fernsprechbücher sind größtenteils von erheblicher Seltenheit und bieten eine unvergleichliche Basis für die Recherche nach Adressen, Personen und Firmen, insbesondere, da die andere wichtige Quelle zur Berliner Bevölkerung, die Adressbücher, nur bis 1943 publiziert wurden.

Ca. Preis: € 19,90


Ritter's geographisch-statistisches Lexikon über die Erdtheile,

Artikelnr.: 273-280-006

32.90 €

inkl. 19% MwSt.

Ritter's geographisch-statistisches Lexikon über die Erdtheile, Länder, Meere, Buchten, Häfen, Seen, Flüsse, Inseln, Gebirge, Staaten, Städte, Flecken, Dörfer, Weiler, Bäder, Bergwerke, Kanäle, Eisenbahnen etc.; Leipzig, **2. Auflage 1838, 6. Auflage 1874, 8. Auflage 1898**. Insgesamt 5.180 S. Digitale Nachdrucke für *adobe acrobat reader* auf DVD-ROM

[Im Shop anzeigen](#)

Mit dieser Ausgabe werden die teils sehr seltenen (1838) älteren Auflagen des *Ritter* der bereits erschienenen, erfolgreichen CD-ROM mit der 9. (und letzten) Aufl. 1905-1906 an die Seite gestellt. Nun können mit den drei weißeren Jahrgängen die Entwicklungen für das 19. Jh. mitverfolgt werden: Von der vorindustriellen Ausgabe 1838 über die 1874er Edition, kurz nach Gründung des Deutschen Kaiserreichs erschienen, bis hin zur Auflage von 1898, welche die Blütezeit des Industrialismus und Imperialismus lexikalisch abbildet. Alle drei Werke befinden sich auf einer DVD-ROM und können per Volltextsuche erschlossen werden (1838 aufgrund der Frakturschrift nur sehr eingeschränkt).


Briefmarken-Geographie Atlas Deutschland

Artikelnr.: a-des

46.00 €

inkl. 0% MwSt.

Briefmarken-Geographie Atlas Deutschland 22 Kartenblätter, mit Titelblatt, Einführungsblatt, Länderübersicht Nicht nur für den Briefmarkensammler, sondern für jeden historisch oder geographisch Interessierten bietet Schaubek insgesamt 204 Kartenblätter als Atlas an, sortiert nach Erdteilen in sechs Bänden. Jeder Band umfasst einen hochwertigen Schraub binder mit Kunstleder-Bezug und attraktiver Goldprägung auf dem Vorderdeckel und Rücken. Ein farbiges Titelblatt, ein historisches Einführungsblatt, eine Länder-Übersichtsliste sowie die jeweiligen Kartenblätter runden jede Ausgabe ab. Passende Schuber sorgen für den dauerhaften Schutz der Atlanten.

[Im Shop anzeigen](#)


Briefmarken-Geographie Atlas Europa

Artikelnr.: a-eus

56.00 €

inkl. 0% MwSt.

Briefmarken-Geographie Atlas Europa 48 Kartenblätter, mit Titelblatt, Einführungsblatt, Länderübersicht Nicht nur für den Briefmarkensammler, sondern für jeden historisch oder geographisch Interessierten bietet Schaubek insgesamt 204 Kartenblätter als Atlas an, sortiert nach Erdteilen in sechs Bänden. Jeder Band umfasst einen hochwertigen Schraub binder mit Kunstleder-Bezug und attraktiver Goldprägung auf dem Vorderdeckel und Rücken. Ein farbiges Titelblatt, ein historisches Einführungsblatt, eine Länder-Übersichtsliste sowie die jeweiligen Kartenblätter runden jede Ausgabe ab. Passende Schuber sorgen für den dauerhaften Schutz der Atlanten.

[Im Shop anzeigen](#)

Briefmarken-Geographie Atlas Afrika

Artikelnr.: a-afs

55.00 €

inkl. 0% MwSt.

Briefmarken-Geographie Atlas Afrika 46 Kartenblätter, mit Titelblatt, Einführungsblatt, Länderübersicht Nicht nur für den Briefmarkensammler, sondern für jeden historisch oder geographisch Interessierten bietet Schaubek insgesamt 204 Kartenblätter als Atlas an, sortiert nach Erdteilen in sechs Bänden. Jeder Band umfasst einen hochwertigen Schraub binder mit Kunstleder-Bezug und attraktiver Goldprägung auf dem Vorderdeckel und Rücken. Ein farbiges Titelblatt, ein historisches Einführungsblatt, eine Länder-Übersichtsliste sowie die jeweiligen Kartenblätter runden jede Ausgabe ab. Passende Schuber sorgen für den dauerhaften Schutz der Atlanten.

[Im Shop anzeigen](#)

Briefmarken-Geographie Atlas Amerika


Artikelnr.: a-ams

51.00 €

inkl. 0% MwSt.

Briefmarken-Geographie Atlas Amerika 35 Kartenblätter, mit Titelblatt, Einführungsblatt, Länderübersicht Nicht nur für den Briefmarkensammler, sondern für jeden historisch oder geographisch Interessierten bietet Schaubek insgesamt 204 Kartenblätter als Atlas an, sortiert nach Erdteilen in sechs Bänden. Jeder Band umfasst einen hochwertigen Schraub binder mit Kunstleder-Bezug und attraktiver Goldprägung auf dem Vorderdeckel und Rücken. Ein farbiges Titelblatt, ein historisches Einführungsblatt, eine Länder-Übersichtsliste sowie die jeweiligen Kartenblätter runden jede Ausgabe ab. Passende Schuber sorgen für den dauerhaften Schutz der Atlanten.

[Im Shop anzeigen](#)

**Briefmarken-Geographie Atlas Asien**

Artikelnr.: a-ass

49.00 €
inkl. 0% MwSt.

Briefmarken-Geographie Atlas Asien 31 Kartenblätter, mit Titelblatt, Einführungsblatt, Länderübersicht Nicht nur für den Briefmarkensammler, sondern für jeden historisch oder geographisch Interessierten bietet Schaubek insgesamt 204 Kartenblätter als Atlas an, sortiert nach Erdteilen in sechs Bänden. Jeder Band umfasst einen hochwertigen Schraub binder mit Kunstleder-Bezug und attraktiver Goldprägung auf dem Vorderdeckel und Rücken. Ein farbiges Titelblatt, ein historisches Einführungsblatt, eine Länder-Übersichtsliste sowie die jeweiligen Kartenblätter runden jede Ausgabe ab. Passende Schuber sorgen für den dauerhaften Schutz der Atlanten.

[Im Shop anzeigen](#)**Briefmarken-Geographie Atlas Australien**

Artikelnr.: a-aus

46.00 €
inkl. 0% MwSt.

Briefmarken-Geographie Atlas Australien 22 Kartenblätter, mit Titelblatt, Einführungsblatt, Länderübersicht Nicht nur für den Briefmarkensammler, sondern für jeden historisch oder geographisch Interessierten bietet Schaubek insgesamt 204 Kartenblätter als Atlas an, sortiert nach Erdteilen in sechs Bänden. Jeder Band umfasst einen hochwertigen Schraub binder mit Kunstleder-Bezug und attraktiver Goldprägung auf dem Vorderdeckel und Rücken. Ein farbiges Titelblatt, ein historisches Einführungsblatt, eine Länder-Übersichtsliste sowie die jeweiligen Kartenblätter runden jede Ausgabe ab. Passende Schuber sorgen für den dauerhaften Schutz der Atlanten.

[Im Shop anzeigen](#)**Briefmarken-Geographie Atlas Australien**

Artikelnr.: a-auf

80.00 €
inkl. 0% MwSt.

Briefmarken-Geographie Atlas Australien 22 farbige Kartenblätter, mit Titelblatt, Einführungsblatt, Länderübersicht Nicht nur für den Briefmarkensammler, sondern für jeden historisch oder geographisch Interessierten bietet Schaubek insgesamt 204 Kartenblätter als Atlas an, sortiert nach Erdteilen in sechs Bänden. Jeder Band umfasst einen hochwertigen Schraub binder mit Kunstleder-Bezug und attraktiver Goldprägung auf dem Vorderdeckel und Rücken. Ein farbiges Titelblatt, ein historisches Einführungsblatt, eine Länder-Übersichtsliste sowie die jeweiligen Kartenblätter runden jede Ausgabe ab. Passende Schuber sorgen für den dauerhaften Schutz der Atlanten.

[Im Shop anzeigen](#)**Briefmarken-Geographie Atlas Asien**

Artikelnr.: a-asf

100.00 €
inkl. 0% MwSt.

Briefmarken-Geographie Atlas Asien 31 farbige Kartenblätter, mit Titelblatt, Einführungsblatt, Länderübersicht Nicht nur für den Briefmarkensammler, sondern für jeden historisch oder geographisch Interessierten bietet Schaubek insgesamt 204 Kartenblätter als Atlas an, sortiert nach Erdteilen in sechs Bänden. Jeder Band umfasst einen hochwertigen Schraub binder mit Kunstleder-Bezug und attraktiver Goldprägung auf dem Vorderdeckel und Rücken. Ein farbiges Titelblatt, ein historisches Einführungsblatt, eine Länder-Übersichtsliste sowie die jeweiligen Kartenblätter runden jede Ausgabe ab. Passende Schuber sorgen für den dauerhaften Schutz der Atlanten.

[Im Shop anzeigen](#)**Briefmarken-Geographie Atlas Amerika**

Artikelnr.: a-amf

110.00 €
inkl. 0% MwSt.

Briefmarken-Geographie Atlas Amerika 35 farbige Kartenblätter, mit Titelblatt, Einführungsblatt, Länderübersicht Nicht nur für den Briefmarkensammler, sondern für jeden historisch oder geographisch Interessierten bietet Schaubek insgesamt 204 Kartenblätter als Atlas an, sortiert nach Erdteilen in sechs Bänden. Jeder Band umfasst einen hochwertigen Schraub binder mit Kunstleder-Bezug und attraktiver Goldprägung auf dem Vorderdeckel und Rücken. Ein farbiges Titelblatt, ein historisches Einführungsblatt, eine Länder-Übersichtsliste sowie die jeweiligen Kartenblätter runden jede Ausgabe ab. Passende Schuber sorgen für den dauerhaften Schutz der Atlanten.

[Im Shop anzeigen](#)**Briefmarken-Geographie Atlas Afrika**

Artikelnr.: a-aff

130.00 €
inkl. 0% MwSt.

Briefmarken-Geographie Atlas Afrika 46 farbige Kartenblätter, mit Titelblatt, Einführungsblatt, Länderübersicht Nicht nur für den Briefmarkensammler, sondern für jeden historisch oder geographisch Interessierten bietet Schaubek insgesamt 204 Kartenblätter als Atlas an, sortiert nach Erdteilen in sechs Bänden. Jeder Band umfasst einen hochwertigen Schraub binder mit Kunstleder-Bezug und attraktiver Goldprägung auf dem Vorderdeckel und Rücken. Ein farbiges Titelblatt, ein historisches Einführungsblatt, eine Länder-Übersichtsliste sowie die jeweiligen Kartenblätter runden jede Ausgabe ab. Passende Schuber sorgen für den dauerhaften Schutz der Atlanten.

[Im Shop anzeigen](#)



Briefmarken-Geographie Atlas Europa

Artikelnr.: a-euf

135.00 €
inkl. 0% MwSt.

Briefmarken-Geographie Atlas Europa 48 farbige Kartenblätter, mit Titelblatt, Einführungsblatt, Länderübersicht Nicht nur für den Briefmarkensammler, sondern für jeden historisch oder geographisch Interessierten bietet Schaubek insgesamt 204 Kartenblätter als Atlas an, sortiert nach Erdteilen in sechs Bänden. Jeder Band umfasst einen hochwertigen Schraub binder mit Kunstleder-Bezug und attraktiver Goldprägung auf dem Vorderdeckel und Rücken. Ein farbiges Titelblatt, ein historisches Einführungsblatt, eine Länder-Übersichtsliste sowie die jeweiligen Kartenblätter runden jede Ausgabe ab. Passende Schuber sorgen für den dauerhaften Schutz der Atlanten.

[Im Shop anzeigen](#)



Briefmarken-Geographie Atlas Deutschland

Artikelnr.: A-DEF

80.00 €
inkl. 0% MwSt.

Briefmarken-Geographie Atlas Deutschland farbige Kartenblätter Nicht nur für den Briefmarkensammler, sondern für jeden historisch oder geographisch Interessierten bietet Schaubek insgesamt 204 Kartenblätter als Atlas an, sortiert nach Erdteilen in sechs Bänden. Jeder Band umfasst einen hochwertigen Schraub binder mit Kunstleder-Bezug und attraktiver Goldprägung auf dem Vorderdeckel und Rücken. Ein farbiges Titelblatt, ein historisches Einführungsblatt, eine Länder-Übersichtsliste sowie die jeweiligen Kartenblätter runden jede Ausgabe ab. Passende Schuber sorgen für den dauerhaften Schutz der Atlanten.

[Im Shop anzeigen](#)



Farb-Atlas der Briefmarken-Geographie

Artikelnr.: A-GEOF

~~635.00 €~~
450.00 €
inkl. 0% MwSt.
Sie sparen 185.00 €

Farb-Atlas der Briefmarken-Geographie (Schaubek) Die historische Welt der Briefmarken in sechs Bänden bestehend aus .. - Kunstleder-Schraub binder mit Goldprägung - passender Schutzkassette - Einführungsblatt - Länder-Übersichtsliste - den historische Kalenderblätter von 1920 Atlas DeutschlandÂ Atlas EuropaÂ Â Atlas AfrikaÂ Â Atlas AmerikaÂ Â Atlas AsienÂ Â Atlas AustralienÂ Â Nicht nur für den Briefmarkensammler, sondern für jeden historisch oder geographisch Interessierten bietet Schaubek insgesamt 204 Kartenblätter als Atlas an, sortiert nach Erdteilen in sechs Bänden. Jeder Band umfasst einen hochwertigen Schraub binder mit Kunstleder-Bezug und attraktiver Goldprägung auf dem Vorderdeckel und Rücken. Ein farbiges Titelblatt, ein historisches Einführungsblatt, eine Länder-Übersichtsliste sowie die jeweiligen Kartenblätter runden jede Ausgabe ab. Passende Schuber sorgen für den dauerhaften Schutz der Atlanten. Komplett-Set zum Sonderpreis statt € 635,00 nur € 550,00

[Im Shop anzeigen](#)



Kahnt, Helmut Das große Münzlexikon von A bis Z

Artikelnr.: 450-5509

~~49.90 €~~
25.00 €
inkl. 7% MwSt.
Sie sparen 24.90 €

Kahnt, Helmut Das große Münzlexikon von A bis Z 1. Auflage 2005, 544 Seiten, 21 x 28 cm, zahlreiche s/w Abbildungen, Hardcover Eine Fundgrube an Informationen aus fast 3000 Jahren Münzgeschichte, von vormünzlichen Zahlungsmitteln bis zu modernen Anlegerprägungen und zum Euro. Beinhaltet sind mit rund 4000 Stichwörtern unzählige Einzelinformationen quer durch alle Bereiche der Numismatik, über Münzfüße, zur Münztechnik und zu den Münzmetallen. Zudem eine enorme Vielfalt an Münznominalen und Münzbezeichnungen bis hin zu den Spott- und Spitznamen. Darüber hinaus die Währungen aller Länder, die Fachsprache der Münz- und Medaillen-sammler, die antiken Münzen Griechenlands, Roms, der Kelten und des Byzantinischen Reichs im Überblick. Abgerundet wird das Lexikon mit Kurzbiografien bedeutender Medailleure, großer Sammler und Numismatiker und Basisinformationen zur Heraldik, Faleristik, Mythologie und Wirtschaftsgeschichte.

[Im Shop anzeigen](#)



Ritter's geographisch-statistisches Lexikon

Artikelnr.: 273-280-005

24.90 €
inkl. 0% MwSt.

über die Erdteile, Länder, Meere, Buchten, Häfen, Seen, Flüsse, Inseln, Gebirge, Staaten, Städte, Flecken, Dörfer, Weiler, Bäder, Bergwerke, Kanäle, Eisenbahnen etc.; Leipzig, 9. Auflage 1905-1906. 2607 S. Digitaler Nachdruck

[Im Shop anzeigen](#)



Maaßen, Wolfgang Ratgeber für Briefmarkensammler Teil 3: Echt od

Artikelnr.: 007-010-033

~~29.90 €~~

14.95 €

inkl. 7% MwSt.

Sie sparen 14.95 €

Maaßen, Wolfgang Ratgeber für Briefmarkensammler Teil 3: Echt oder Falsch? Fälschungen und Fälscher in der Philatelie

Das ist hier die Frage - Ein Fälschungsexikon

[Im Shop anzeigen](#)

1. Auflage 2003, 3440 Seiten, Format A5, über 500 vielfach farbige Abbildungen, broschiert.

Artikelbeschreibung:

Mehr als sechs Jahre dauerten die Vorarbeiten zu einem Werk, das – erstmals wieder seit 20 Jahren – ein Thema angeht, das als eines der schwierigsten in der Philatelie gilt: der Erkennung und Beurteilung von Fälschungen, Verfälschungen und Manipulationen von und mit Briefmarken. Der Autor, Wolfgang Maassen, veröffentlichte – in Zusammenarbeit mit Wilhelm van Loo, Vizepräsident des Bundes Philatelistischer Prüfer e.V. – schon in den vergangenen Jahren zahlreiche Einzelstudien zu modernen Fälschungen zum Schaden der Deutschen Post. Van Loo, ein bekannter Fotograf, lieferte das Bildmaterial, und setzt auch für dieses neue Buch des bekanntesten Autors mit sehenswerten Detailvergrößerungen, speziellen Ausschnittsaufnahmen unter UV und Infrarot, die Fälschungen ins „rechte Licht“.

„Es war unser Ziel, Sammlerschutz und Fälschungserkennung neu zu definieren“, meint Wolfgang Maassen, „daraus entstanden zwei umfangreiche Werke, die in der Reihe ‚Ratgeber für Briefmarkensammler‘ erscheinen“. Schon der Band („Augen auf bei Kauf und Tausch. Sammler- und Verbraucherschutz in der Philatelie“), der 2002 erschien, hat es in sich, greift er doch schonungslos wenig seriöse Geschäftsbedingungen und Marktvorgänge in der Philatelie auf, die Käufer und Sammler schädigen oder benachteiligen.

Mit diesem Band „Echt oder Falsch? ..“, rücken die „Objekte der Lust“, in den Blickpunkt. In einem umfangreichen philateliehistorischen Teil werden die bekanntesten „Künstler“, wie Krippner, Fouré, Fournier, Sperati, Winter und deren „(Re)-Produktionen“, vorgestellt, teils mit Fakten und kritisch recherchierten Angaben, die bisher so – zumindest in der deutschen Literatur – noch nicht zu lesen waren. Spektakulär dürften auch Beispiele von „Merkwürdigkeiten“, sein, die sich Rang und Namen in der Weltphilatelie erworben haben, aber auch Fragen an ihre Echtheit offen lassen: darunter finden sich der „Baden-Fehlbruck“, der Farbfehldruck 3sk Banco Schwedens, aber auch z.B. der Mauritius-Post Office-Brief der Museumsstiftung Post und Telekommunikation! Auch hierzu präsentiert der Autor Überraschungen!

In weiteren grundlegenden Kapiteln zeigt der Autor den Nutzen von Kenntnissen und Wissen um Druckverfahren, Papier, Gummierung, Zähnung, Farben usw. auf. Leicht verständlich wird die Materie dem Leser näher gebracht und erklärt, worauf er selbst mit Lupe, Mikroskop und UV-Lampe achten kann, um Fälschungen und Verfälschungen zu erkennen. Denn das geht's ans „Eingemachte“: In einem Fälschungsexikon von A (Abartenfälschung) bis Z (Zähnungsfälschungen) werden alle nur denkbaren Fälschungs- und Verfälschungsarten einzeln an jeweils mehreren Beispielen vorgestellt und so illustriert und beschrieben, dass der Leser leicht erkennt, worauf er selbst achten muss, um sich mit seiner eigenen „Clearingstelle“, selbst vor Schaden bewahren zu können.

Hunderte von Farabbildungen helfen dem Leser, besser zu verstehen, aber auch die List und Tücke der Fälscher zu erkennen. Der Autor gibt zusätzlich weiterführende Tipps, bei wem man sich informieren kann, welche Literatur von Nutzen ist und von wem man weitergehende Hilfe erhält, wenn man mit dem eigenen „Latein“, am Ende ist.

Der Autor Wolfgang Maassen erhielt für seine zahlreichen ausgezeichneten Artikel und Bücher der letzten 20 Jahre den „Sieger-Literatur-Preis 2003“, Fotograf Wilhelm van Loo wurde für seine Fotokunst ebenfalls in diesem Jahr ausgezeichnet und zwar mit dem „Alois-Wilhelm-Bögershausen-Preis“.

Quelle: Verlagsinfo

**Grallert, Wolfram Lexikon der Philatelie**

Artikelnr.: 007-010-026

~~36.90 €~~**18.45 €**inkl. 7% MwSt.
Sie sparen 18.45 €

Grallert, Wolfram Lexikon der Philatelie

1. Auflage 2000 (unveränderte Neuauflage 2007), Format A5, Hardcover, 484 Seiten, 886 Abbildungen, davon 278 in Farbe, mit nahezu 6.000 Stichworten und Verweisen.

[Im Shop anzeigen](#)


Artikelbeschreibung:

Nach mehr als 20 Jahren stellte der bekannte Autor Wolfram Grallert, Leipzig, im Jahr 2000 ein neues „Lexikon der Philatelie„ vor.

Dieses überarbeitete Werk umfasst nahezu 6.000 Stichworte und Verweise. Das von den früheren Auflagen vorhandene Text- und Bildmaterial wurde aktualisiert. Zahlreiche neue Abbildungen, z.B. von bemerkenswerten Belegen, ergänzen bisheriges Bildgut. Die Bildunterschriften gehen dabei auf Besonderheiten des Gezeigten ein, so dass der Benutzer mit einem Blick erkennt, worauf es im Wesentlichen ankommt.

Damit erhalten Sammler einen Ratgeber, der nicht nur Auskunft über Fragen des philatelistischen Alltags geben soll, sondern auch dazu einlädt, gelegentlich darin zu „schmökern„ und das philatelistische Wissen zu erweitern und zu vertiefen. Dieses Standardwerk der Philatelie wurde 2008 neu aufgelegt und wieder in einer Polyleinen-Hardcover-Ausführung gefertigt, die eine langjährige Benutzung garantiert.

Quelle: Verlagsinfo

**Birken/Gerlach Atlas und Lexikon zum Ersten Weltkrieg Band I+II**

Artikelnr.: 500-100-025

~~68.00 €~~**39.95 €**inkl. 7% MwSt.
Sie sparen 28.05 €

Birken/Gerlach Atlas und Lexikon zum Ersten Weltkrieg Band I+II (Karten/Grafiken und Sachlexikon)
2 Bände + Gratisbeilage je 1 original Feldpostbeleg

[Im Shop anzeigen](#)

2 Bände von Dr. Andreas Birken und Hans-Henning Gerlach

1. Auflage 2002 und 1. Auflage 2005, je Großformat, 21 x 29 cm, Text deutsch, Leseband.

Zusammen 226 Seiten, davon 119 Seiten komplett in Farbe,
Hardcover-Einband, ISBN-Nr. 978-3-931753-11-5 und 978-3-931753-27-1.
Preis zusammen statt € 98,00 jetzt nur € 68,00 ISBN-Nr. 978-3-931753-30-6

Aus dem Inhalt Band I:

Der 2. Band behandelt in aller Ausführlichkeit die Fakten des 1. Weltkriegs. Neben der einführenden Vorgeschichte zum 1. Weltkrieg ist das Buch in zwei Kapitel gegliedert: Die graphische Darstellung der am Krieg teilnehmenden Mächte (41 Seiten), z. Bsp. Truppenstärkevergleich der Seemächte und Feldheere, deren Gliederung, Angaben zur Wehrpflicht, Struktur des dt. Heeres nach der Mobilmachung, Aufbau einer kriegsmäßigen dt. Division, Gliederung einer Artillerieabteilung in Feuerstellung, die kaiserlich dt. Flotte (Schlacht- u. Linienschiffe, Panzerkreuzer usw.), Rangstufen des Heeres/Marine, Österreich-ungarische Flotte, Informationen zu Artillerieeinsatz, versenkte Schiffe durch dt. U-Boote, Flugzeug und Menschenverluste im 1. Weltkrieg, bildliche Darstellungen von Feldkanone 96 (neue Art), das Mauser Gewehr 1898, Maschinengewehre, gepanzerte Kampfwagen, Kampfflugzeuge, Dt.-U-Boot Kreuzer U139 usw. bilden den ersten Abschnitt des Atlas. Das zweite Kapitel ist ein Sachlexikon (51 Seiten) und enthält die wichtigsten Begriffe, z. Bsp. Amiens (= Schlacht bei Amiens) oder Zweibund (= Deutsch-Österreichisches Verteidigungsbündnis). Die Bände sind sehr informativ und lehrreich für alle Geschichtsinteressierten, die sich einen raschen Überblick über die Geschehnisse rund um den 1. Weltkrieg verschaffen möchten. Band I (Kartenteil) ist zu ebenfalls € 49,00 (einzeln) erhältlich und enthält den Kartenteil zum Ersten Weltkrieg.

Aus dem Inhalt Band II:

Der 2. Band behandelt in aller Ausführlichkeit die Fakten des 1. Weltkriegs. Neben der einführenden Vorgeschichte zum 1. Weltkrieg ist das Buch in zwei Kapitel gegliedert: Die graphische Darstellung der am Krieg teilnehmenden Mächte (41 Seiten), z. Bsp. Truppenstärkevergleich der Seemächte und Feldheere, deren Gliederung, Angaben zur Wehrpflicht, Struktur des dt. Heeres nach der Mobilmachung, Aufbau einer kriegsmäßigen dt. Division, Gliederung einer Artillerieabteilung in Feuerstellung, die kaiserlich dt. Flotte (Schlacht- u. Linienschiffe, Panzerkreuzer usw.), Rangstufen des Heeres/Marine, Österreich-ungarische Flotte, Informationen zu Artillerieeinsatz, versenkte Schiffe durch dt. U-Boote, Flugzeug und Menschenverluste im 1. Weltkrieg, bildliche Darstellungen von Feldkanone 96 (neue Art), das Mauser Gewehr 1898, Maschinengewehre, gepanzerte Kampfwagen, Kampfflugzeuge, Dt.-U-Boot Kreuzer U139 usw. bilden den ersten Abschnitt des Atlas. Das zweite Kapitel ist ein Sachlexikon (51 Seiten) und enthält die wichtigsten Begriffe, z. Bsp. Amiens (= Schlacht bei Amiens) oder Zweibund (= Deutsch-Österreichisches Verteidigungsbündnis). Die Bände sind sehr informativ und lehrreich für alle Geschichtsinteressierten, die sich einen raschen Überblick über die Geschehnisse rund um den 1. Weltkrieg verschaffen möchten.

Allgemeine Geschäftsbedingungen

AGB

Allgemeine Geschäftsbedingungen

1. Geltungsbereich

- a) Die Allgemeinen Geschäftsbedingungen gelten für alle Geschäfte.
- b) Abweichungen von den Allgemeinen Geschäftsbedingungen und Sondervereinbarungen bedürfen der Schriftform. Als Vertragssprache gilt die deutsche Sprache als vereinbart.

2. Preise

- a) Alle aufgeführten Preise sind Endverkaufspreise in EURO (falls nicht anders vermerkt) incl. Umsatzsteuer ist in der gesetzlich vorgeschriebenen Höhe enthalten.
- b) Auslandslieferungen sind bei Angabe der VAT-Nummer umsatzsteuerfrei (Europäische Union: innergemeinschaftliche Lieferungen).
- c) Artikel mit UVP (z. Bsp. VK € UVP 19,90) verstehen sich als unverbindliche Preisempfehlung.

3. Lieferbedingungen

- a) Bei Erstlieferung an bislang unbekannte Kunden erfolgt die Lieferung gegen Vorausrechnung. Die Lieferungen erfolgen bei langjährigen Stammkunden gegen Rechnung.
- b) Für Lieferungen wird eine Portopauschale erhoben, sofern nicht anders vereinbart.
- c) Lieferungen ins Ausland erfolgen zuzüglich aller Versicherungs-, Fracht- und eventueller Spesen- und Verzollungskosten, sofern keine weitere Vereinbarung getroffen wurde, jeweils der günstigste Versandweg gewählt wird.
- d) Soweit Sonderkonditionen vereinbart sind, entfällt die Portopauschale, die Frachtkosten werden in voller Höhe zu Selbstkosten verrechnet.
- e) Alle Artikel werden mit einem Transportunternehmen befördert. Die Artikel sind bis zur Übergabe an das Transportunternehmen ohne Zusatzkosten gegen Verlust versichert. Mit Übergabe der Sache an das Transportunternehmen geht die Gefahr auf den Besteller über.
- f) Mängel oder Beschädigungen an der Verpackung und/oder an den gelieferten Artikeln sind sofort dem zuständigen Transportunternehmen anzuzeigen und schriftlich auf dem Übergabeprotokoll/Lieferschein festzuhalten.
- g) Bei Direktversand (Konfektionsaufträge) an den Endkunden wird ein Zuschlag in Höhe von EURO 3,00 vom Versender zzgl. der Versandkosten erhoben.
- h) entfällt
- i) Rückständige Artikel werden frachtfrei nachgeliefert. Bei Bestellung noch nicht erschienenen Artikel werden diese bei Erscheinen, unter Erhebung der

Portopauschale, ausgeliefert.

k) Bestellungen sind schriftlich einzureichen oder bei fernmündlichen Aufträgen schriftlich nachzureichen. Für Hör- und Übertragungsfehler, z. Bsp. bei telefonischen Aufträgen, kann leider keine Haftung übernommen werden.

l) Wir behalten uns vor Produkte, insbesondere Bücher und Kataloge, deren Erscheinungs- oder Lieferdatum nicht feststeht, innerhalb 6 Monaten zu liefern.

m) Wir liefern stets die aktuelle Auflage, bzw. die auf unserer Website gelistete Ausgabe (Auflage)! Die Formulierung "Liefere Sie bitte die neue Auflage" verliert hiermit ausdrücklich Ihre Gültigkeit!

n) Ein Lieferzwang oder eine Lieferpflicht unsererseits besteht nicht.

4. Zahlungen und Verzug

a) Rechnungen aus allen Kaufverträgen sind zahlbar innerhalb von 10 Tagen rein netto, falls nicht anders vereinbart.

b) entfällt

c) Auslandsscheck und Auslandsüberweisungen aus nicht EU-Ländern bedingen pro Vorgang EUR 15,00 Zuschlag.

d) Ohne Verschulden des Lieferers entstandene Rücklastschriftgebühren werden mit EUR 7,50 pro Vorgang berechnet.

e) Dem Besteller ist freigestellt nachzuweisen, dass ein Schaden oder eine Wertminderung überhaupt nicht entstanden oder wesentlich niedriger als die Pauschale ist.

f) Lastschriften gelten als genehmigt, wenn innerhalb 14 Tagen ab Einzug kein Widerspruch erfolgt!

g) Gerät ein zahlungspflichtiger Kunde in Verzug, kommt er für den Verzugsschaden auf.

h) Geht eine Zahlung nicht fristgerecht ein, beginnt der Zahlungsverzug.

5. Abonnements

a) Das Abonnement läuft bis 31.12. eines jeden Jahres und verlängert sich automatisch um ein weiteres Jahr, wenn nicht die Kündigung bis spätestens 30.09. des Jahres erfolgt.

b) Bei Vertragsschluss nach dem 31.10. eines Jahres ist die Kündigung des Abos bis 15.12. desselben Jahres auf das Jahresende zulässig.

c) Bei Nichterscheinen aufgrund höherer Gewalt besteht weder ein Anspruch auf Lieferung noch auf Rückzahlung.

6. Eigentumsvorbehalt

Die Ware bleibt bis zur vollständigen Bezahlung des Kaufpreises Eigentum des Lieferanten.

7. Rücktritt

a) Rücksendungen können nur unter vorheriger Zustimmung des Lieferers innerhalb 14 Tagen ab Zugang vorgenommen werden. Rücksendungen müssen kostenlos erfolgen! Voraussetzung ist ein gesetzlich konformer Widerruf!

b) Die Ware muss sich in einwandfreiem Originalzustand befinden (Originalverpackung, Umverpackung und unbeschädigt).

c) Die Ware muss freigemacht zurückgesandt werden; andernfalls ist der Lieferer berechtigt, die Ware abzulehnen.

d) Beanstandungen sind umgehend, ggf. nach vorheriger Terminvereinbarung, spätestens nach 7 Tagen ab Erhalt nachzuweisen. Spätere Reklamationen können leider nicht mehr anerkannt werden.

Beschädigte Sendungen müssten Sie direkt beim Zusteller reklamieren, idealerweise noch bei der Übergabe.

Bei äußerlich nicht sichtbaren Schäden sollte Sie innerhalb von sieben Tagen nach Erhalt gemeldet werden.

Die Schadensmeldung kann online, über die App oder in einer Filiale erfolgen, wobei die Sendung und ihre Verpackung mitgebracht werden sollten.

<https://www.dhl.de/dam/jcr:582dc504-3ad1-43b3-b722-4060607cfc12/dhl-schadensanzeige-052025.pdf>

Später eingehende Reklamationen können daher leider nicht mehr berücksichtigt werden.

e) Geschmacksrücksendungen sind nicht möglich. Ebenso aus Beauftragungen innerhalb unseres - internationalen - Beschaffungsservice!

f) Eigenmächtige Kürzungen oder sonstige Abänderungen der Rechnungen werden nicht akzeptiert, sofern keine anderweitige Vereinbarung oder ausdrückliche Genehmigung zur Abänderung oder Kürzung der Rechnung vorliegt. Die Rechnung gilt erst bei vollständiger Bezahlung als bezahlt!

g) Die Rückabwicklungsgebühr beträgt im Regelfall z. Zt. 10% des Nettorechnungsbetrages, mindestens € 10,00. Bei größeren Objekten (ab ca. 200 EURO) 20-30% Rückabwicklungskosten. Retouren ab EUR 300,- werden im Bedarfsfall nach vorheriger Absprache gegen Gebot akzeptiert.

h) Barauszahlungen oder Rücküberweisungen aus Gutschriften sind leider nicht möglich.

i) Sonderposten oder Artikel mit Sonderpreisen sind von der Rücknahme ausgeschlossen. Rücknahme von antiquarischen Titeln oder Sonderbeschaffungen sind grundsätzlich ausgeschlossen.

j) Bereits verauslagte Versandkosten sind nicht Gutschriftfähig.

k) Umtausch- und Rückgaberechte bei gewerblichen Kunden: Ein Umtausch- und Rückgaberechte gibt es für gewerbliche Kunden grundsätzlich nicht, dieses ist ausschließlich für Privatkunden möglich. Ein gesetzliches Widerrufsrecht bei Fernabsatzgeschäften steht gewerblichen Kunden ebenfalls leider nicht zu.

l) Verbrauchsmaterialien wie Toner, Batterien, Ersatzteile, Reinigungsbäder etc. sind nicht umtausch- oder ersetzbar.

m) Ein Recht auf Wandlung besteht, wenn es sich um einen schwerwiegenden Mangel handelt. Handelt es sich um einen geringfügigen Mangel, hat der Käufer Anspruch auf Verbesserung der Sache, Austausch der Sache, oder eine angemessene Preisminderung entweder als Gutschrift oder als Rückzahlung eines Teils des Kaufpreises.

n) Stornogebühren bei nicht rechtzeitiger Stornierung eines Auftrags 30 € pauschal. Aufbewahrungs/Lagerkosten pauschal 10€ pro angfangene Woche.

8. Erfüllungsort / Gerichtsstand

Erfüllungsort aus allen Geschäftsbeziehungen ist Königsbronn. Gerichtsstand ist Heidenheim/Brenz.

9. Sortimentsangebot

Das Sortimentsangebot ist freibleibend; Irrtum, Zwischenverkauf, Mengenzuteilungen, Preis-, Produkt- u. Satzungsänderungen bleiben vorbehalten.

10. Versandkosten

Wir liefern alle Artikel weltweit:

Deutschland 6,95 Euro

EU-Länder 15,90 Euro

übriges Europa 19,90 Euro

andere Länder 39,90 Euro

11. Widerrufsbelehrung

Widerrufsrecht

Sie haben das Recht, binnen vierzehn Tagen ohne Angabe von Gründen diesen Vertrag zu widerrufen. Die Widerrufsfrist beträgt vierzehn Tage ab dem Tag an dem Sie oder ein von Ihnen benannter Dritter, der nicht der Beförderer ist, die Waren in Besitz genommen haben bzw. hat.

Um Ihr Widerrufsrecht auszuüben, müssen Sie uns
PHILATHEK-Verlagsauslieferung
Mozartstraße 67
D-89551 Königsbrunn
Telefon 07328 - 6340, 6020
Telefax 07328 - 7856
E-Mail: philathek@gmx.de

mittels einer eindeutigen Erklärung (z.B. ein mit der Post versandter Brief, Telefax oder E-Mail) über Ihren Entschluss, diesen Vertrag zu widerrufen, informieren. Sie können dafür das beigefügte Muster-Widerrufsformular verwenden, das jedoch nicht vorgeschrieben ist. Zur Wahrung der Widerrufsfrist reicht es aus, dass Sie die Mitteilung über die Ausübung des Widerrufsrechts vor Ablauf der Widerrufsfrist absenden.

Folgen des Widerrufs

Wenn Sie diesen Vertrag widerrufen, haben wir Ihnen alle Zahlungen, die wir von Ihnen erhalten haben, einschließlich der Lieferkosten (mit Ausnahme der zusätzlichen Kosten, die sich daraus ergeben, dass Sie eine andere Art der Lieferung als die von uns angebotene, günstige Standardlieferung gewählt haben), unverzüglich und spätestens binnen vierzehn Tagen ab dem Tag zurückzuzahlen, an dem die Mitteilung über Ihren Widerruf dieses Vertrags bei uns eingegangen ist. Für diese Rückzahlung verwenden wir dasselbe Zahlungsmittel, das Sie bei der ursprünglichen Transaktion eingesetzt haben, es sei denn, mit Ihnen wurde ausdrücklich etwas anderes vereinbart; in keinem Fall werden Ihnen wegen dieser Rückzahlung Entgelte berechnet.

Wir können die Rückzahlung verweigern, bis wir die Waren wieder zurückerhalten haben, oder bis Sie den Nachweis erbracht haben, dass Sie die Waren zurückgesandt haben, je nachdem, welches der frühere Zeitpunkt ist.

Sie haben die Waren unverzüglich und in jedem Fall spätestens binnen vierzehn Tagen ab dem Tag, an dem Sie uns über den Widerruf dieses Vertrages unterrichten, an uns zurückzusenden oder zu übergeben. Die Frist ist gewahrt, wenn Sie die Waren vor Ablauf der Frist von vierzehn Tagen absenden.

Sie tragen die unmittelbaren Kosten der Rücksendung der Waren. Sie müssen für einen etwaigen Wertverlust der Waren nur aufkommen, wenn dieser Wertverlust auf einen zur Prüfung der Beschaffenheit, Eigenschaften und Funktionsweise der Waren nicht notwendigen Umgang mit ihnen zurückzuführen ist.

Muster-Widerrufsformular

(Wenn Sie den Vertrag widerrufen wollen, dann füllen Sie bitte dieses Formular aus und senden Sie es zurück.)

An:
PHILATHEK-Verlagsauslieferung
Mozartstraße 67
D-89551 Königsbrunn
Telefax 07328 - 7856
E-Mail: philathek@gmx.de

Hiermit widerrufe(n) ich/wir (*) den von mir/uns (*) abgeschlossenen Vertrag über den Kauf der folgenden Waren (*) / die Erbringung der folgenden Dienstleistung (*)
Bestellt am (*) /erhalten am (*)
Name des/der Verbraucher(s)
Anschrift des/der Verbraucher(s)
Unterschrift des/der Verbraucher(s) (nur bei Mitteilung auf Papier)
Datum

(*) Unzutreffendes streichen.

Einzelheiten zum Vertrag

Die Darstellung der Produkte im Online-Shop stellt kein rechtlich bindendes Angebot, sondern einen unverbindlichen Online-Katalog dar. Nach Eingabe Ihrer persönlichen Daten und durch Anklicken des Buttons im abschließenden Schritt des Bestellprozesses geben Sie eine verbindliche Bestellung der im Warenkorb enthaltenen Waren ab. Die Bestätigung des Einganges der Bestellung erfolgt unmittelbar nach Eingang der Bestellung bei uns. Mit dieser Bestellbestätigung kommt noch kein Kaufvertrag zustande. Der Kaufvertrag kommt erst mit unserer ausdrücklichen Bestätigung oder mit Lieferung der Waren zustande. Erfolgt eine Bestätigung oder Lieferung nicht spätestens innerhalb von 10 Werktagen nach Bestelleingang, gilt die Bestellung als nicht angenommen.

Fehler bei der Bestelleingabe können Sie korrigieren, indem Sie auf die „zurück“ Taste des Browsers klicken und dann die fehlerhafte Eingabe korrigieren.

Die Vertragsdaten werden mindestens 90 Tage bei uns gespeichert und sind auf Anfrage für Sie abrufbar. Für eine längerfristige Datenspeicherung ist der Käufer selbst verantwortlich.

Die Vertragssprache ist deutsch.

Informationen zur Mängelhaftung: Es gilt die gesetzliche Mängelhaftung.

Für Verbraucher in der EU gibt es eine Plattform zur Online-Streitbeilegung (OS) un-ter: <http://ec.europa.eu/odr>

Unsere E-Mail lautet: philathek@gmx.de

Wir nutzen keine alternative Streitbeilegung (AS).

Hinweis zum Batteriegesetz

Im Zusammenhang mit dem Vertrieb von Batterien oder mit der Lieferung von Geräten, die Batterien enthalten, ist der Verkäufer verpflichtet, Sie auf folgendes hinzuweisen:

Sie sind zur Rückgabe gebrauchter Batterien als Endnutzer gesetzlich verpflichtet. Sie können Batterien nach Gebrauch an den Verkäufer oder in den dafür vorgesehenen Rücknahmestellen (beispielsweise in Kommunalen Sammelstellen oder im Handel) unentgeltlich zurückgeben. Sie können die Batterien auch per Post an den Verkäufer zurücksenden. Der Verkäufer erstattet Ihnen auf jeden Fall das Briefporto für den Rückversand Ihrer Altbatterie.

Die auf den Batterien abgebildeten Symbole haben folgende Bedeutung:

Das Symbol der durchgekreuzten Mülltonne bedeutet, dass die Batterie nicht in den Hausmüll gegeben werden darf.

Pb = Batterie enthält mehr als 0,004 Masseprozent Blei

Cd = Batterie enthält mehr als 0,002 Masseprozent Cadmium

Hg = Batterie enthält mehr als 0,0005 Masseprozent Quecksilber.

Widerrufsbelehrung

Widerrufsrecht

Widerrufsrecht

Sie haben das Recht, binnen vierzehn Tagen ohne Angabe von Gründen diesen Vertrag zu widerrufen. Die Widerrufsfrist beträgt vierzehn Tage ab dem Tag an dem Sie oder ein von Ihnen benannter Dritter, der nicht der Beförderer ist, die Waren in Besitz genommen haben bzw. hat. Um Ihr Widerrufsrecht auszuüben, müssen Sie uns

PHILATHEK-Verlagsauslieferung

Mozartstraße 67

D-89551 Königsbronn

Telefon 07328 - 6340, 6020

Telefax 07328 - 7856

E-Mail: philathek@gmx.de

mittels einer eindeutigen Erklärung (z.B. ein mit der Post versandter Brief, Telefax oder E-Mail) über Ihren Entschluss, diesen Vertrag zu widerrufen, informieren. Sie können dafür das beigefügte Muster-Widerrufsformular verwenden, das jedoch nicht vorgeschrieben ist. **Zur Wahrung der Widerrufsfrist reicht es aus, dass Sie die Mitteilung über die Ausübung des Widerrufsrechts vor Ablauf der Widerrufsfrist absenden.**

Folgen des Widerrufs

Wenn Sie diesen Vertrag widerrufen, haben wir Ihnen alle Zahlungen, die wir von Ihnen erhalten haben, einschließlich der Lieferkosten (mit Ausnahme der zusätzlichen Kosten, die sich daraus ergeben, dass Sie eine andere Art der Lieferung als die von uns angebotene, günstige Standardlieferung gewählt haben), unverzüglich und spätestens binnen vierzehn Tagen ab dem Tag zurückzuzahlen, an dem die Mitteilung über Ihren Widerruf dieses Vertrags bei uns eingegangen ist. Für diese Rückzahlung verwenden wir dasselbe Zahlungsmittel, das Sie bei der ursprünglichen Transaktion eingesetzt haben, es sei denn, mit Ihnen wurde ausdrücklich etwas anderes vereinbart; in keinem Fall werden Ihnen wegen dieser Rückzahlung Entgelte berechnet. Wir können die Rückzahlung verweigern, bis wir die Waren wieder zurückerhalten haben, oder bis Sie den Nachweis erbracht haben, dass Sie die Waren zurückgesandt haben, je nachdem, welches der frühere Zeitpunkt ist.

Sie haben die Waren unverzüglich und in jedem Fall spätestens binnen vierzehn Tagen ab dem Tag, an dem Sie uns über den Widerruf dieses Vertrages unterrichten, an uns zurückzusenden oder zu übergeben. Die Frist ist gewahrt, wenn Sie die Waren vor Ablauf der Frist von vierzehn Tagen absenden.

Sie tragen die unmittelbaren Kosten der Rücksendung der Waren. Sie müssen für einen etwaigen Wertverlust der Waren nur aufkommen, wenn dieser Wertverlust auf einen zur Prüfung der Beschaffenheit, Eigenschaften und Funktionsweise der Waren nicht notwendigen Umgang mit ihnen zurückzuführen ist.

Muster-Widerrufsformular

(Wenn Sie den Vertrag widerrufen wollen, dann füllen Sie bitte dieses Formular aus und senden Sie es zurück.)

An:

PHILATHEK-Verlagsauslieferung

Mozartstraße 67

D-89551 Königsbronn

Telefax 07328 - 7856

E-Mail: philathek@gmx.de

Hiermit widerrufe(n) ich/wir (*) den von mir/uns (*) abgeschlossenen Vertrag über den Kauf der folgenden Waren (*) / die Erbringung der folgenden Dienstleistung (*)

Bestellt am (*) /erhalten am (*)

Name des/der Verbraucher(s)

Anschrift des/der Verbraucher(s)

Unterschrift des/der Verbraucher(s) (nur bei Mitteilung auf Papier)

Datum

(*) Unzutreffendes streichen.